



UPDATES BULLETIN

24th Iberian Men's Championship
1st race of the Spanish and Portuguese national leagues
January 23rd and 24th, 2016
World Ranking Event (Jan. 23rd Long Distance)





I Trofeo Tierra de Ciudad Rodrigo

Child care:

The child care services will be available during the competitions (Long, Sprint, and Middle) from when the first runners start until the finish for each race.

Model event:

There are Model Event maps in 1:10,000 and 1:15,000 (DIN A5)

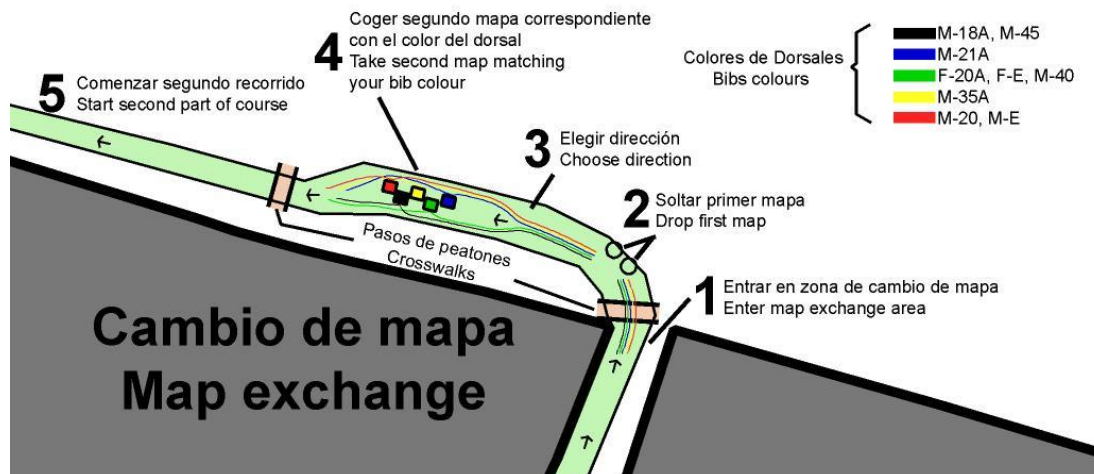
You can download them at:

- [Model Event 1:10,000](#)
- [Model Event 1:15,000](#)

There will be free example maps at the Event Centre in Ciudad Rodrigo starting at 4 p.m. on Friday the 22nd.

Technical information:

- **Long Distance**
 - o First start: 9:30 a.m. Finish closing time: 2:15 p.m. Time limit for races: 150 minutes
 - o There will be 3 refreshment controls for M-E and F-E
 - o The dimensions of the control descriptions are: M-E 16,8 x 5 cm. F-E 12,5 x 5 cm.
 - o It is possible there will be cows in the race area. They are not dangerous at all and are quite docile.
- **Sprint Distance**
 - o First start: 3:30 p.m. Finish closing time: 6:30 p.m. Time limit for races: 40 minutes.
- **Middle Distance**
 - o First start time: 10 a.m. Finish closing time: 1:30 p.m. Time limit for races: 90 minutes.
 - o Image of map exchange procedure for the following classes: F-20A, F-E, M-18A, M-20A, M-21A, M-35A, M-40, M-45 and M-E.



- o In the middle distance race area there will be a bridge and several temporary fences set up for an event following the race. They are on the map, however the bridge will be closed.





Trofeo Tierra de Ciudad Rodrigo

Jury members:

The jury members will be declared at the event centre after meeting with the members of the other participating federations.

Complaints:

- The time limits for complaints is 15 minutes after finish closes.
- The complaints are presented in the event centre.

Entry overview:

Classes

Sum	25
M-E	19
F-E	6

Organisations

Amigos da Montanha	1
CE COLIVENC	5
Club Montsant	1
Clube Aventura da Madeira	1
CPOC	1
FUNDIO	1
GD4C Grupo Desportivo 4 Caminhos	2
Goteborg Majorna OK	1
Lorca O	3
Malarruta	1
MANZANARES ORIENTACION	1
NADA	1
No club membership	1
Pellon Ponsi	1
SK Pohjantahti	1
Spain	2
TJALVE	1

Regions

Europe	2
Finnish Orienteering Federation	2
No club membership	1
Portuguese Orienteering Federation	6
FPO	
Spanish Orienteering Federation	13
FEDO	
Swedish Orienteering Federation	1

Countries

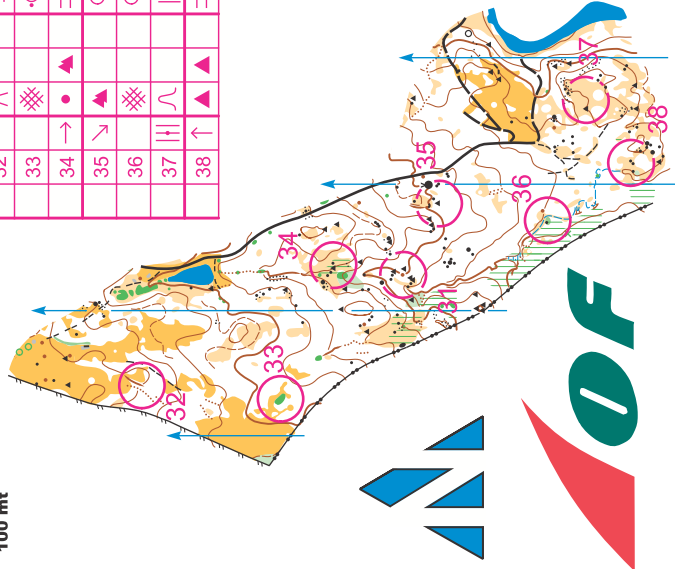
Finland	2
No club membership	1
Portugal	6
Spain	15
Sweden	1

El Potril - Model Event

Escala: 1:15.000
Equidistancia: 5 mts.



31	•		
32	Λ		
33	⊗		
34	→		
35	▲		
36	⊗		
37	⋈		
38	↑		



INTERNATIONAL ORIENTEERING FEDERATION

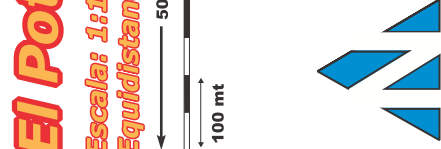



Mapa base: Escondite Nature Sport
Trabajo de campo y cartografía:
Arturo García Dengra
Septiembre 2015
Superficie: 0,5 km²

El deporte de Orientación implica siempre el cuidado y respeto del entorno y la naturaleza. Prohibida la reproducción total o parcial de este mapa. La posesión del mismo no autoriza el acceso a la zona.

El Potril - Model Event

Escala: 1:10.000
Equidistancia: 5 mts.



LEYENDA

- Carretera asfaltada / Autovía
- Pista forestal
- Camino ancho / estrecho
- Senda grande / pequeña
- Vía de tren / puente o paso
- Línea eléctrica / poste
- Muro de piedra / derruido
- Muro de piedra alto
- Valla franqueable / rota
- Valla infranqueable
- Edificios / casas / ruinas
- Propiedad privada / prohibida
- Tubería franqu. / infranq.
- Torre grande / pequeña
- Cortado franqu. / infranq.
- Hoyo en piedra / en tierra
- Piedra pequeña / grande
- Zona / grupo de piedras
- Curvas de nivel / maestra
- Curva auxiliar / terraplén
- Surco de erosión / profundo
- Loma pequeña / cota
- Depresión grande / pequeña
- Muro de tierra / derruido
- Rio continuo / estacional
- Depresión / Hoyo con agua
- Lago / Pantano impenable
- Zona encharcada / estacional
- Pozo / fuente / manantial
- Terreno abierto / semiabierto
- Abierto / semiab. con veget.
- Bosque: carrera rápida / lenta
- Bosque: muy lenta / dirección
- Veget. baja: lenta / muy lenta
- Veget. impenable / cultivos
- Vñados / frutales u olivos
- Límites de vegetación
- Arbol singular o aislado / Arbusto



INTERNATIONAL ORIENTEERING FEDERATION



31	•		
32	Λ		
33	⊗		
34	→		
35	▲		
36	⊗		
37	⋈		
38	↑		

El deporte de Orientación implica siempre el cuidado y respeto del entorno y la naturaleza. Prohibida la reproducción total o parcial de este mapa. La posesión del mismo no autoriza el acceso a la zona.

Mapa base: Escondite Nature Sport
Trabajo de campo y cartografía:
Arturo García Dengra
Septiembre 2015
Superficie: 0,5 km²