



Baltic Orienteering Championships ŠIAULIAI 2021

INFORMACIJA Nr. 2 Baltijos šalių veteranų čempionatas / Atviros varžybos



IGTISA

 ORIENTEERING.LT
LIETUVOS ORIENTAVIMOSI SPORTO FEDERACIJA



ORGANIZATORIAI

Lietuvos orientavimosi sporto federacija

Rengėjas: SK Igtisa

Varžybų direktorius: Dainoras Saunorius

Varžybų vyr. teisėjas: Vilius Aleliūnas

Trasų planuotojai: Rolandas Bačkys and Arūnas Saunorius

IOF varžybų patarėjas: Gytis Šumskas

LOSF varžybų patarėjas: Ramūnas Pabrėža

Žiuri: Elo Saue (EST), Ainars Lupikis (LAT), Hanna Paulava (BLR), Nerijus Vidžiūnas (LTU)

PROGRAMA

PENKTADIENIS, GEGUŽĖS 28

nuo **16:00** atvykimas ir registracija treniruotės vietoje

17:00 – 19:00 Oficiali treniruotė

ŠEŠTADIENIS, GEGUŽĖS 29

10:00 BOC 2021 dalyvių ir W/M 21 E (WRE) startas

12:00 Baltijos šalių veteranų ir atvirų varžybų startas

14:30 BOC 2021 ilgos trasos apdovanojimai (nacionalinės rinktinės)

SEKMADIENIS, GEGUŽĖS 30

10:00 BOC 2021 estafečių startas

10:30 Baltijos šalių veteranų ir atvirų varžybų startas

13:30 Apdovanojimai ir uždarymo ceremonija

COVID INFORMACIJA

Covid informacija (ENG) - <https://eventor.orienteering.org/Documents/Event/4288/1/Covid-bulletin>

Pagrindiniai reikalavimai:

- Laikytis saugaus atstumo (1,5 m.)
- Dėvėkite veido apsauginę kaukę (galima nedevėti apšilimo bei trasos įveikimo metu)
- Nesibūriuokite
- Plaukite ir dezinfekuokite rankas
- Jeigu blogai jaučiatės, nevykite į varžybas

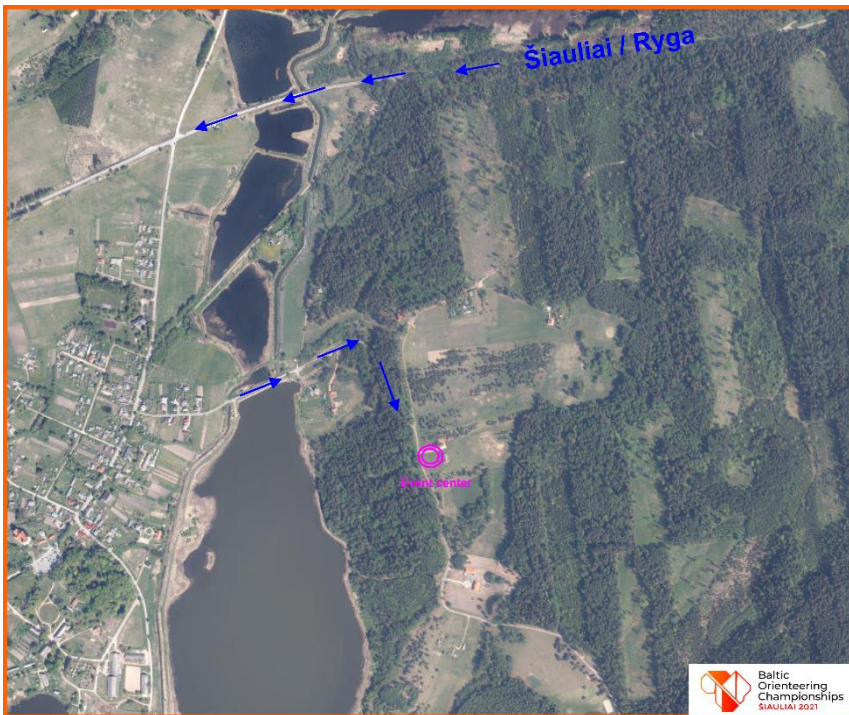
TAISYKLĖS

Varžybos organizuojamos remiantis:

- [Saugumo taisyklėmis Lietuvos orientavimosi sporto varžybų taisyklėmis](#)
- [LOSF OS bėgte varžybų taisyklėmis](#)
- [IOF OS bėgte WRE varžybų taisyklėmis](#)

VARŽYBŲ CENTRAS

Varžybų centras bus įsikūręs netoli Kurtuvėnų, Dirvonų kaime ir veiks nuo 2021 m. gegužės 28 d. 17 val.



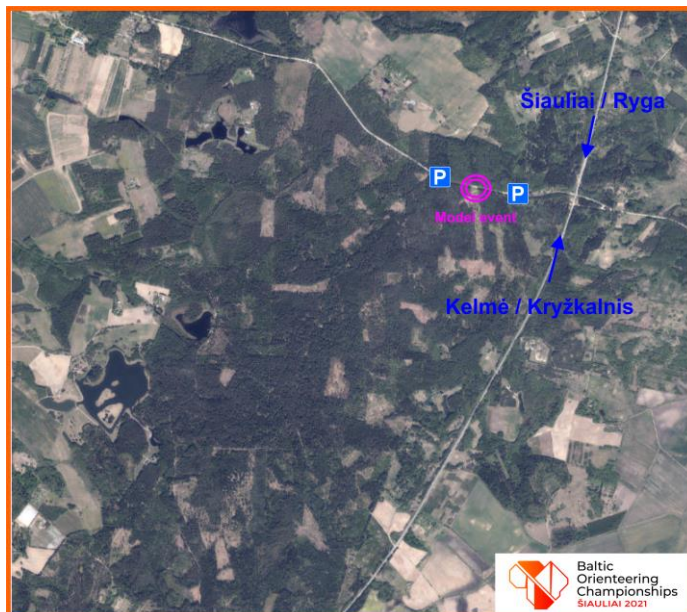
Koordinatės: **55.830614, 23.064490**

[Google maps](#)

Treniruotė

Treniruotė vyks Medinkalnio žemėlapyje (ta pati vietovė, kaip ir antros dienos varžybų)

Treniruotės laikas 17:00 – 20:00



Koordinatės: **55.737562, 22.997584**

[Google maps](#)

Tie, kurie nori dalyvauti treniruotėje, turi informuoti skigtisa@gmail.com iki 2021 m. gegužės 27 d. 15 val.

Treniruotės kaina – 2 eur

Punktai miške tokie patys, kaip ir per varžybas, tačiau be SportIdent stotelių.

Žemėlapis sudarytas ir atnaujintas 2020-2021 m. naudojant naują Orthofoto ir Lidaro medžiagą

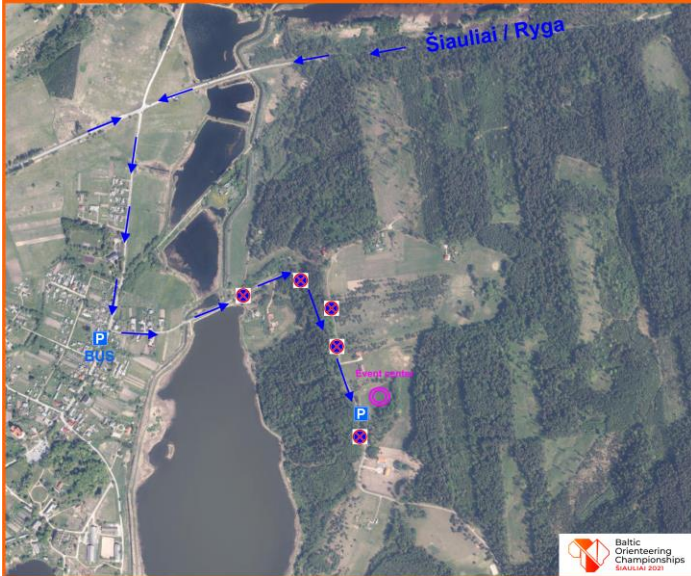
Treniruotėje naudojami masteliai: 1:10000 ir 1:15000

Žemėlapiai bus atspausdinti ant vandeniui atsparaus popieriaus.

Žemėlapio autorius – Egidijus Kukenys

Ilga trasa, 2021-05-29

Atvykimas – markiruotė nuo kelio Bubiai – Šaukėnai. Lengvųjų automobilių parkavimas varžybų centre, autobusų – Kurtuvėnų miestelyje.



Koordinatės: **55.829445, 23.065249**

[Google maps](#)

Dviejų tipų miškas – šlaitai iki 40 m. aukščio su įvairiomis formomis bei nedidelės kalvos su tankiu takų bei proskynų tinklu. Bėgamumas nuo labai gero iki labai blogo. Kelių ir proskynų tinklas didelis.

Žemėlapis sudarytas ir atnaujintas 2020-2021 m. naudojant naują Ortofoto ir Lidaro medžiagą.

Senas žemėlapis

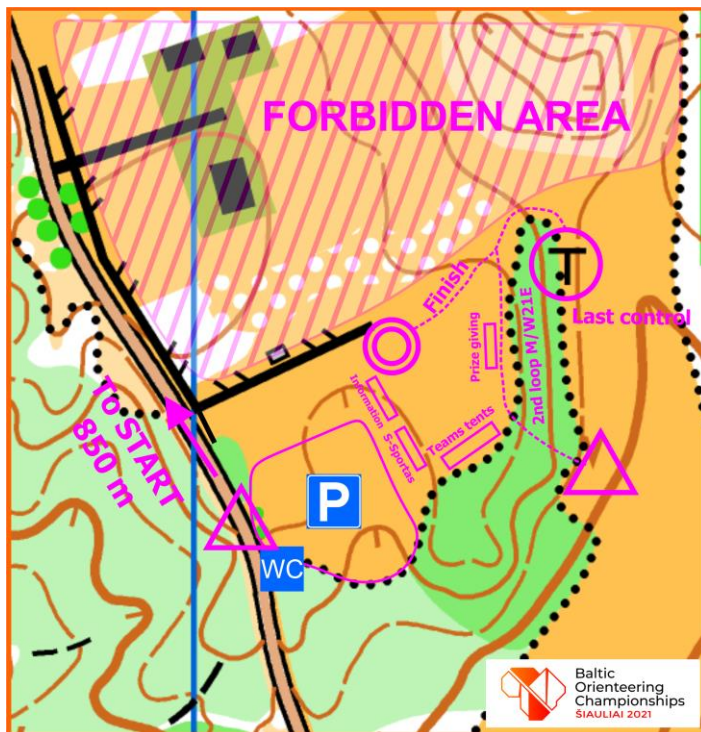
2010: <https://dbsportas.lt/lt/zmlp/1156>

Mastelis: M/W 18,20,21,35 - 1:15 000, M/W 65,70,75,80,85 – 1:7500, kitos grupės - M 1:10 000, horizontalė - 5 m

Žemėlapis bus atspausdintas ant nešlampančio popieriaus.

Žemėlapio išmatavimai: 1:15000 (320x225), 1:10000 (450x320), 1:7500 (450x320)

Žemėlapio autorius– Saulius Kireilis

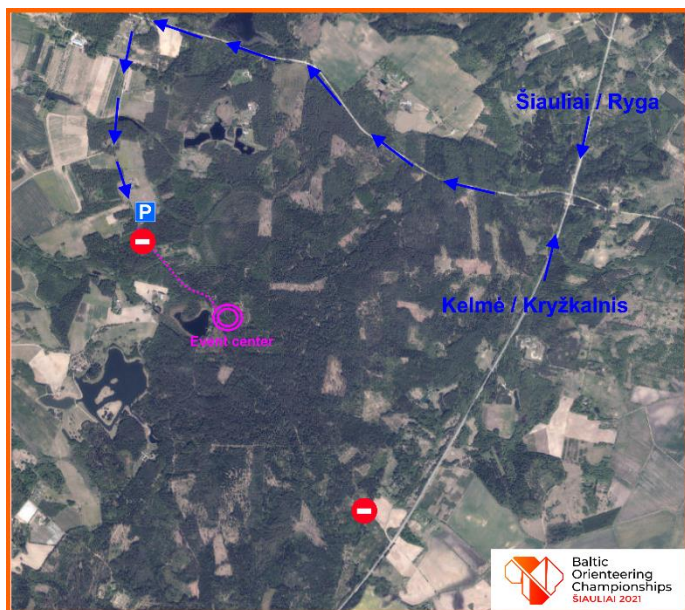


- Nuo varžybų centro iki starto – 850 m
- Automobilių parkavimas varžybų centre
- **W/M 10 grupių dalyviams trasa markiruota. Markiruotė ne ištisinė**
- Open grupių dalyviai gali startuoti 12:00 – 13:45
- Apšilimas tik keliu link starto
- Tualetai tik varžybų centre
- Atsigėrimas finiše bei trasoje ant kelių (vanduo)
- Varžybų dalyvių numerių nebus
- Rezultatai gyvai bus transliuojami varžybų centre esančiame ekrane bei www.boc2021.skigtisa.lt
- Kontrolinis laikas – 2,5 val.

Svarbu! Prieš savaitę miške siautė audra ir yra daug išvirtusių bei nulūžusių medžių, kurie vietomis blogina bėgamumą, tačiau žemėlapyje nepažymėti. Nemažai kelių ir proskynų yra užvirę.

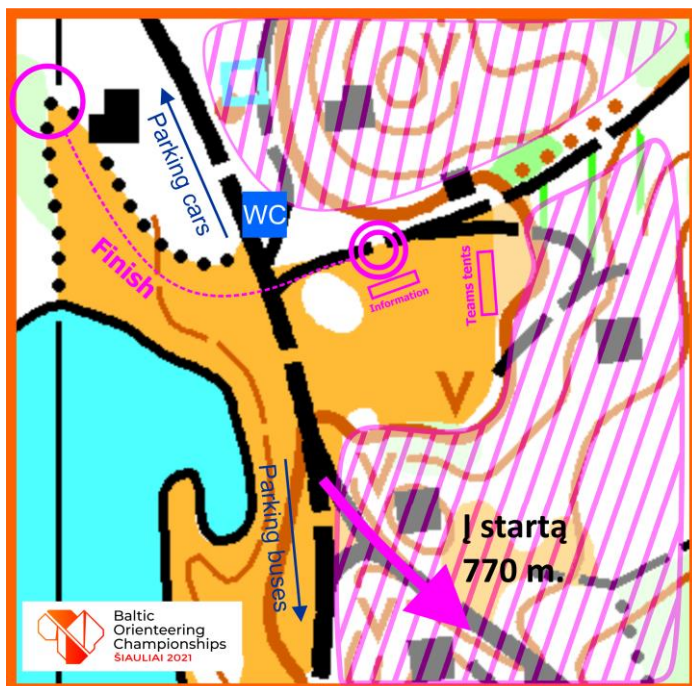
Vidutinė, 2021-05-30

Atvykimas – tik nuo kelio E77 posūkis link Laikšės, arba nuo kelio 2103 posūkis link Laikšės. Markiruotė nuo E77 bei 2103 kelių. Parkavimas tik tam skirtoje vietoje.



Koordinatės: 55.729080, 22.964756

[Google maps](#)



Varžybų vietovėje vyrauja vidutinės reljefo formos. Bėgamumas nuo labai gero iki vidutinio. Kelių ir proskynų tinklas – vidutinio tankumo.

Žemėlapis sudarytas ir atnaujintas 2020-2021 m. naudojant naują Ortofoto ir Lidaro medžiagą.

Senas žemėlapis

2012: <https://dbsportas.lt/lt/zmlp/1287>

Žemėlapiro mastelis: W/M 10-14, W/M 55 ir vyresni – 1:7500, kitos grupės – M 1:10000, horizontalė – 2 m.

Žemėlapis bus atspausdintas ant nešlampančio popieriaus.

Žemėlapiro išmatavimai: 1:10000 (320X225), 1:7500 (320X225)

Žemėlapiro autorius – Egidijus Kukenys
Trasų planuotojas – Rolandas Bačkys

- Iki starto 770 m.
- **W/M 10 grupių dalyviams trasa markiruota. Markiruotė ne ištisinė**
- Open grupių dalyviai gali startuoti 10:30 – 12:00
- Tualetai tik varžybų centre
- Atsigėrimo punktas tik finiše
- Varžybų dalyvių numerių nebus
- Rezultatai gyvai bus transliuojami varžybų centre esančiame ekrane bei www.boc2021.skigtisa.lt
- Apšilimas tik keliu link automobilių parkavimo bei starto
- Automobilių parkavimas – varžybų centras 1000 m.
- Kontrolinis laikas – 2,0 val.

Svarbu! Prieš savaitę miške siautė audra ir yra daug išvirtusių bei nulūžusių medžių, kurie vietomis blogina bėgamumą, tačiau žemėlapyje nepažymėti. Nemažai kelių ir proskynų yra užvirę.

UŽDARA VIETOVĖ

https://www.google.com/maps/d/edit?mid=1Hfi_HIS2lDcyox9P1BtALEn5ig_eXlf&usp=sharing

STARTAS IR STARTO PROCEDŪRA

Ilga:

- 3 minutės prieš startą dalyvis gali išsivalyti, pasitikrinti bei aktyvuoti savo SportIdent kortelę.
- 2 minutės prieš startą išduodamos papildomos legendos
- 1 minutė prieš startą dalyvis privalo atvykti prie savo žemėlapiu. Po paskutinio garsinio signalo skelbiančio starto pradžią dalyvis gali pasiimti savo žemėlapi. Dalyvis pats atsako už teisingo žemėlapiu paėmimą.

Starto intervalas - 3 minutės

Vidutinė:

- 3 minutės prieš startą dalyvis gali išsivalyti, pasitikrinti bei aktyvuoti savo SportIdent kortelę.
- 2 minutės prieš startą išduodamos papildomos legendos
- 1 minutė prieš startą dalyvis privalo atvykti prie savo žemėlapiu. Po paskutinio garsinio signalo skelbiančio starto pradžią dalyvis gali pasiimti savo žemėlapi. Dalyvis pats atsako už teisingo žemėlapiu paėmimą.

Starto intervalas - 2 minutės

PASIŽYMĖJIMO SISTEMA

Bus naudojama bekontaktė SportIdent Air+ pasižymėjimo sistema. Dalyviai gali naudoti savo SportIdent bekontaktės arba paprastas korteles. Galima išsinuomoti SportIdent bekontaktė kortelę iš organizatorių. Nuomos kaina – 1 eur / diena. Kortelės turi būti gražintos po vidutinės trasos. Negrąžinus arba pametus kortelę – mokestis 70 eur.

Organizatoriai prieš startą bus paruošę Battery Test stotelę, kurioje bus galima pasitesti baterijos kiekį kortelėje.

FINIŠAS

Ilgoje trasoje finišas bus fiksuojamas kertant finišo liniją. Vidutinėje trasoje finiše reikės pasižymėti finišo stotelėje.

APDOVANOJIMAI

Baltijos veteranų čempionato dalyviai dviejų dienų sumoje apdovanojami medaliais ir suvenyrais. Atvirų varžybų dalyviai dviejų dienų sumoje apdovanojami suvenyrais.



TRASŲ PARAMETRAI

Ilga trasa

Grupė	Ilgis	KP	Pakilimas	Grupė	Ilgis	KP	Pakilimas
M10	2,86	5	50	W10	2,86	5	50
M12	1,7	5	40	W12	1,7	5	40
M14	3,9	10	105	W14	3,0	8	90
M16	6,2	14	175	W16	3,9	10	105
M18	8,4	16	235	W18	6,2	14	175
M21	13,5	22	320	W21	8,4	16	235
M35, M40	11,6	16	260	W35, W40	7,4	12	215
M45, M50	9,5	17	280	W45, W50	5,0	12	170
M55, M60	6,7	14	185	W55, W60	4,0	9	115
M65	5,4	10	170	W65, W70	3,2	8	100
M70	4,4	8	150				
M75	3,2	8	100				
Open 1	6,1	13	185	Open 2	3,4	9	100

Vidutinė trasa

Grupė	Ilgis	KP	Pakilimas	Grupė	Ilgis	KP	Pakilimas
M10	2,7	5	15	W10	2,7	5	15
M12	1,8	5	15	W12	1,8	5	15
M14	1,9	8	15	W14	1,9	6	15
M16	3,0	10	45	W16	1,9	8	15
M18	4,1	14	45	W18	3,0	10	45
M21	5,7	16	90	W21	4,1	14	45
M35, M40	5,7	16	90	W35, W40	5,1	17	65
M45, M50	5,1	17	65	W45, W50	4,7	17	65
M55, M60	4,7	17	65	W55, W60	3,6	13	35
M65, M70	3,6	13	35	W65, W70	2,9	11	50
M75, M80	2,4	8	20	W75	2,4	8	20
Open 1	4,6	16	65	Open 2	3,0	11	50



STARTO MOKESTIS IR MOKĖJIMO TVARKA

Starto mokestis vienai varžybų dienai:

	Iki 2021 m. gegužės 1 d.	Iki 2021 m. gegužės 24 d.	SI nuoma
M/W 10-18	4	5	1
M/W21* (WRE)	12		1
M/W 21 – 60	9	11	1
M/W 20, 65-85	7	9	1
Open	5	7	1

Starto mokestis mokamas tik pavedimu prieš arba po varžybų dėl šalyje galiojančio karantino:

Gavėjas: Šiaulių miesto sporto klubas „Igtisa“

Bankas: AB Šiaulių bankas Kelmės padalinys

Sąskaitos nr. LT317180200002700294

AUTOMOBILIŲ PARKAVIMAS

Automobilius parkuoti tik tam skirtose vietose. Automobilių parkavimas mokamas (2 eur / 4 asm / 2 dienos). Parkavimo mokestis bus pridodamas prie sąskaitos pagal paraiškoje esančių asmenų kiekį (pvz. Jeigu paraiškoje du asmenys, parkavimo mokestis 1 eur)

SKUNDAI IR PROTESTAI

Skundai/protestai turi būti pateikti raštiškai varžybų vyr. teisėjui / LOSF varžybų patarėjui varžybų informaciniame centre.

GYVAI

- Varžybų rezultatai gyvai bei GPS galima stebėti: www.boc2021.skgitisa.lt bei <https://dbsportas.lt/lt/varz/2021004>

APGYVENDINIMAS

- Varžybų organizatoriai siūlo unikalią galimybę apsistoti antros dienos varžybų centre esančiose Yurtose (www.yurtos.lt)
- Nakvynė iš šeštadienio (05-29) į sekmadienį (05-30) 5 arba 7 vietų Yurtose.
- 5 vietų Yurta – 100 eur, 7 vietų Yurta – 120 eur. Rezervacija el. paštu skigtisa@gmail.com

KITA INFORMACIJA

- Varžybų centre kavinės nebus dėl galiojančių karantino reikalavimų
- Varžybų centre veiks S-Sporto sporto reikmenų parduotuvė
- Vidutinės trasos varžybų centre veiks pirtis bei trys kubilai (nemokamai)

NUOTRAUKOS IŠ VIETOVĖS



KONTAKTAI

Varžybų **www**: [www: boc2021.skigtisa.lt](http://www.boc2021.skigtisa.lt)

Kontaktiniai žmonės:

Varžybų informacija - Vilius Aleliūnas, +37062024554, vilius@orienteering.lt

Apgyvandinimas – Gabija Ražaitytė Saunorienė, +37067549837, grazaityte@gmail.com

Varžybų direktorius: Dainoras Saunorius

LOSF varžybų patarėjas: Ramūnas Pabrėža

El.paštas: skigtisa@gmail.com

RĖMĖJAI

ŠKODA



IGTISA



TRIMTEX



VILNEDA

PARTNERIAI



IGTISA

