

Collèges de Vignier et de La Rive de l'Herbe

Echelle 1:1'250

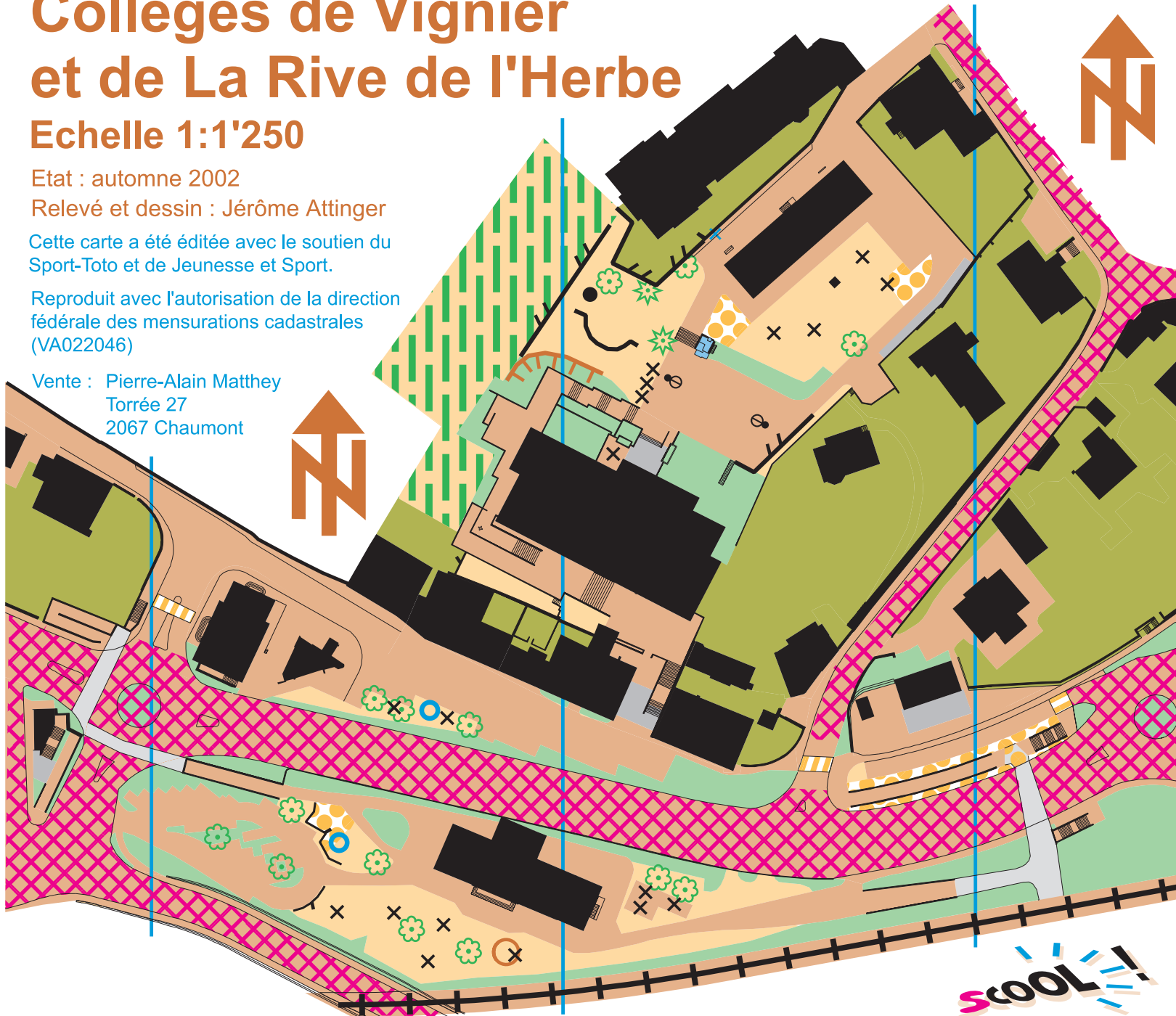
Etat : automne 2002

Relevé et dessin : Jérôme Attinger

Cette carte a été éditée avec le soutien du
Sport-Toto et de Jeunesse et Sport.












Reproduit avec l'autorisation de la direction
fédérale des mensurations cadastrales
(VA022046)

Vente : Pierre-Alain Matthey
Torrée 27
2067 Chaumont



1	2	3
4	5	6
7	8	9
10	11	12
13	14	15
16	17	18

Légende

-  passage souterrain
-  terrain privé / interdit
-  vigne
-   arbre / sapin isolé
-  couvert
-   fontaine, hydrante
-  objet spécial (jeu, banc)
-  barrière
-  passage pour piétons