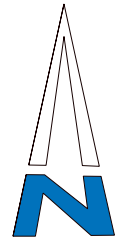


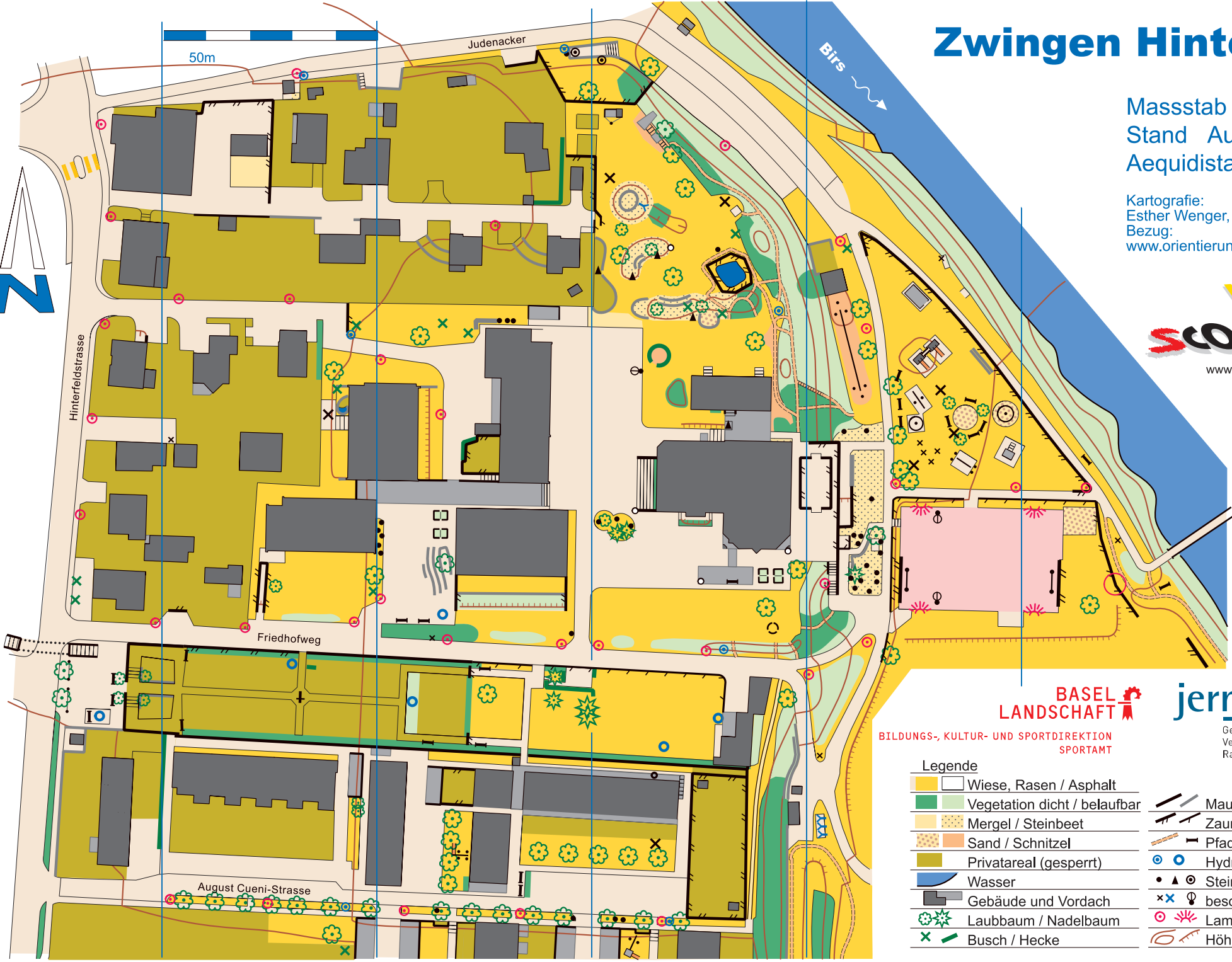
Zwingen Hinterfeld

Masstab 1:1300
Stand Aug. 2019
Aequidistanz 2m

Kartografie:
Esther Wenger, 4056 Basel
Bezug:
www.orientierungslauf.ch/scool



OCAD⁺
the smart software
for cartography





















BASEL 
LANDSCHAFT

BILDUNGS-, KULTUR- UND SPORTDIREKTION
SPORTAMT

jermann

Geoinformation
Vermessung
Raumplanung

Legende

 	Wiese, Rasen / Asphalt		Mauer hoch / passierbar
	Vegetation dicht / belaufbar		Zaun hoch / passierbar
	Mergel / Steinbeet		Pfad / Sitzbank
	Sand / Schnitzel		Hydrant / Brunnen
	Privatareal (gesperrt)		Stein / Blöcke / Gedenkstein
	Wasser		besondere Objekte / Basket
	Gebäude und Vordach		Lampe / Scheinwerfer
	Laubbaum / Nadelbaum		Höhenkurve / Böschung
	Busch / Hecke		